

PREFECTURE DU NORD

SERVICE INTERMINISTERIEL REGIONAL DES AFFAIRES  
CIVILES ET ECONOMIQUES DE DEFENSE ET DE  
LA PROTECTION CIVILE

PLAN D'EXPOSITION  
AUX RISQUES NATURELS PREVISIBLES  
D'INONDATIONS DE LA VALLEE DE LA SAMBRE




- LEVAL -

2 - PLAN DE ZONAGE

Vu pour être annexé  
à l'arrêté préfectoral  
du : 24 JUIN 1997.

Echelle 1/5000

LEGENDE

- |   |  |  |                                |
|---|--|--|--------------------------------|
|  ZONE ROUGE | Zone inconstructible                     |  ZONE BLANCHE | Zone sans mesure de protection |
|  ZONE BLEUE | Zone soumise à des mesures de protection |  |                                |

DIRECTION REGIONALE DE LA NAVIGATION  
DU NORD ET DU PAS DE CALAIS

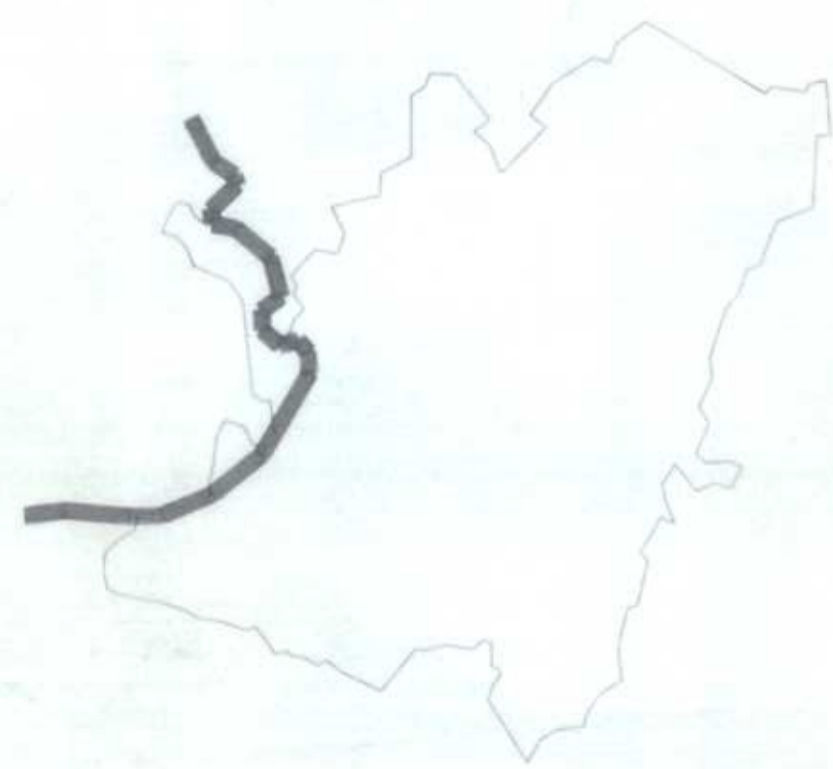
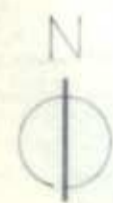
Cellule  
Etudes  
Hydrauliques



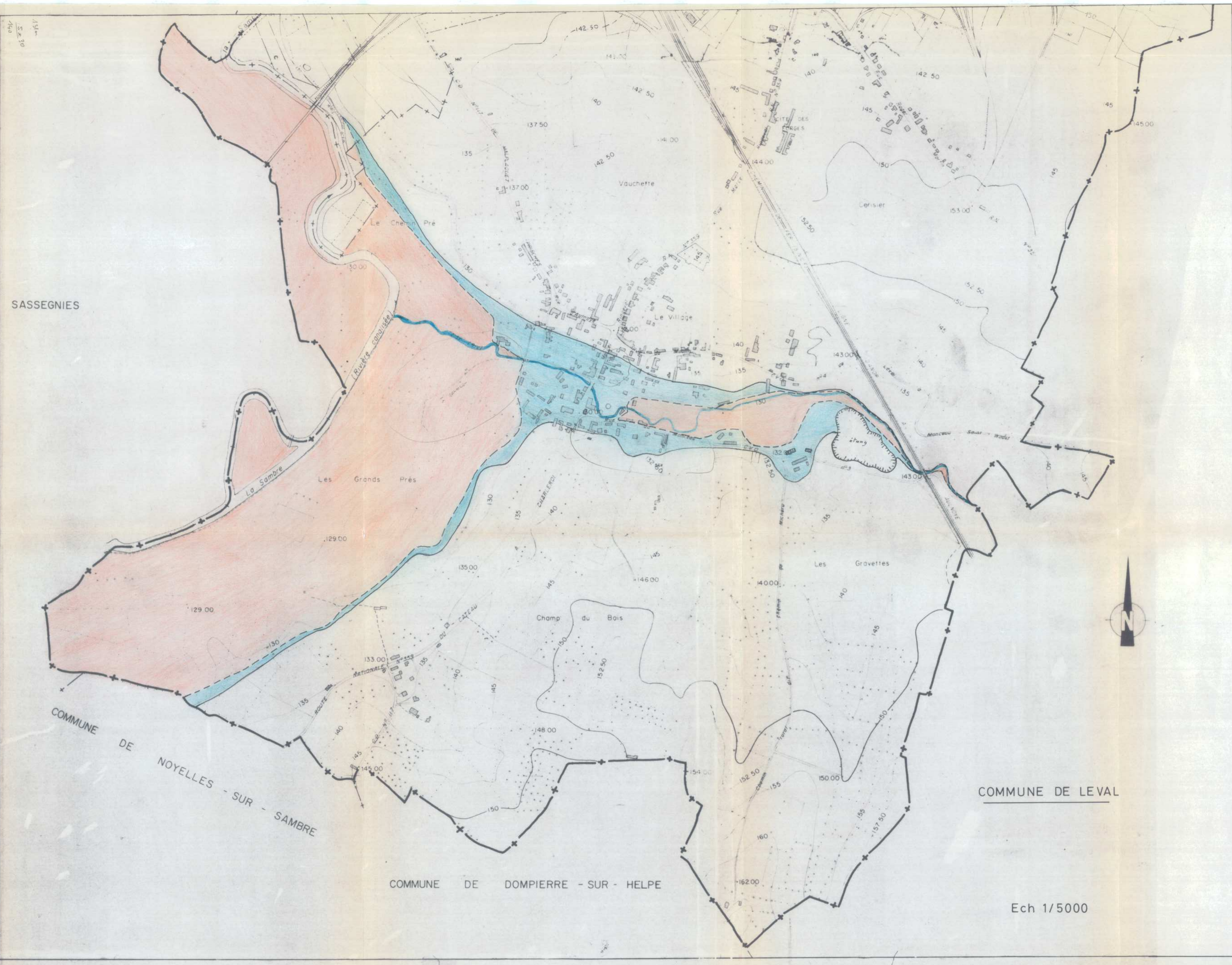
DIRECTION  
DEPARTEMENTALE  
EQUIPEMENT - NORD  
Service Urbanisme / PPF

Re: Cette carte, la zone rouge est à étudier à plusieurs sections.

P.E.R.I. DE LEVAL



— Limite de la commune



Ech 1/5000